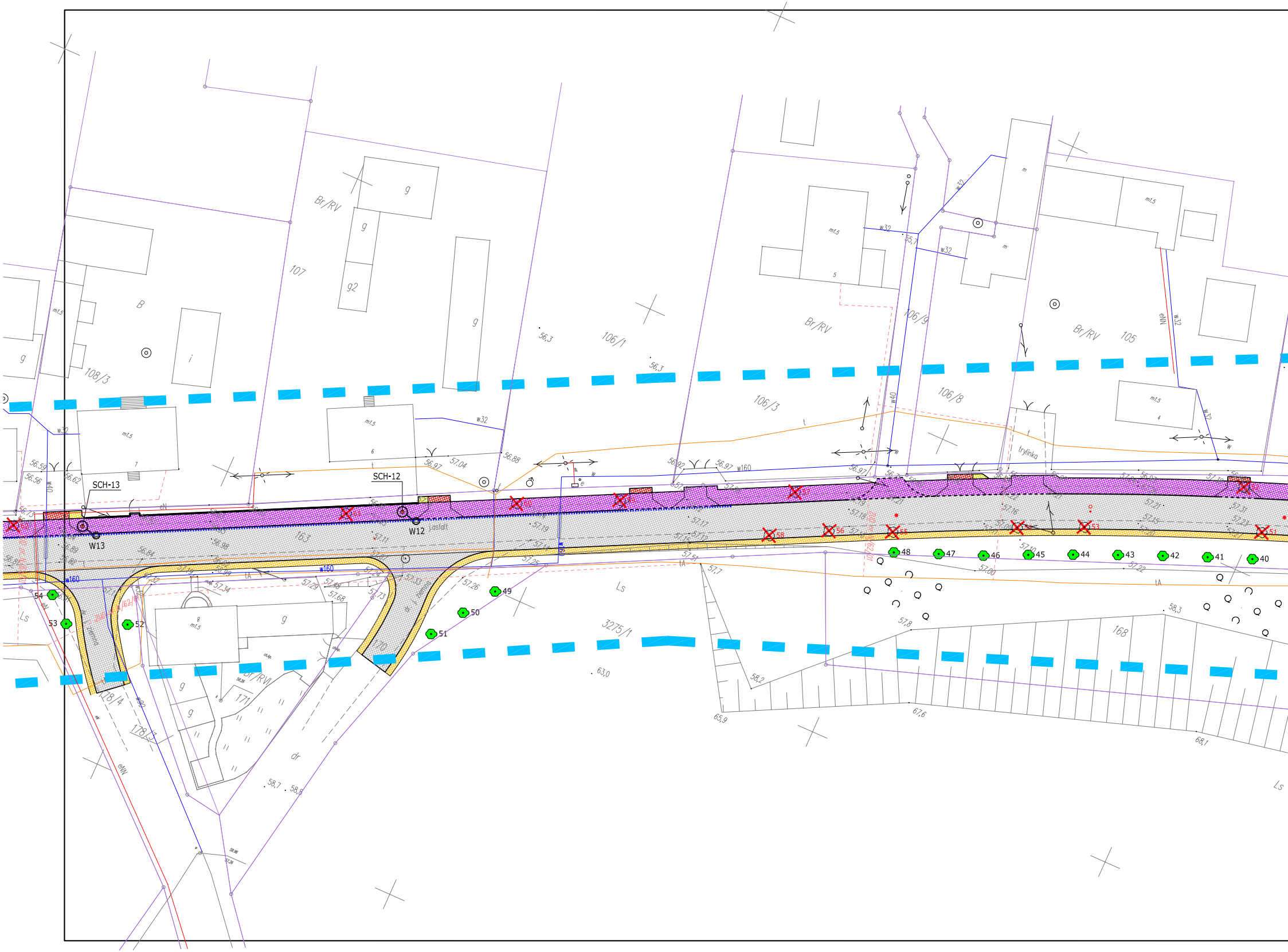
SCH-13
SCH-12
W13
W12
108/3
107
106/1
106/3
106/9
106/8
105
3275/1
168
170
171
178/4
178/3
163
Br/RV
B
Ls
dr
g
g2
i
m
mt.5
trylinka
asfalt
w32
w40
w160
eNN
56,3
63,0
57,8
58,2
58,3
65,9
67,6
68,1
58,7
58,8
40
41
42
43
44
45
46
47
48
49
50
51
52
53
54

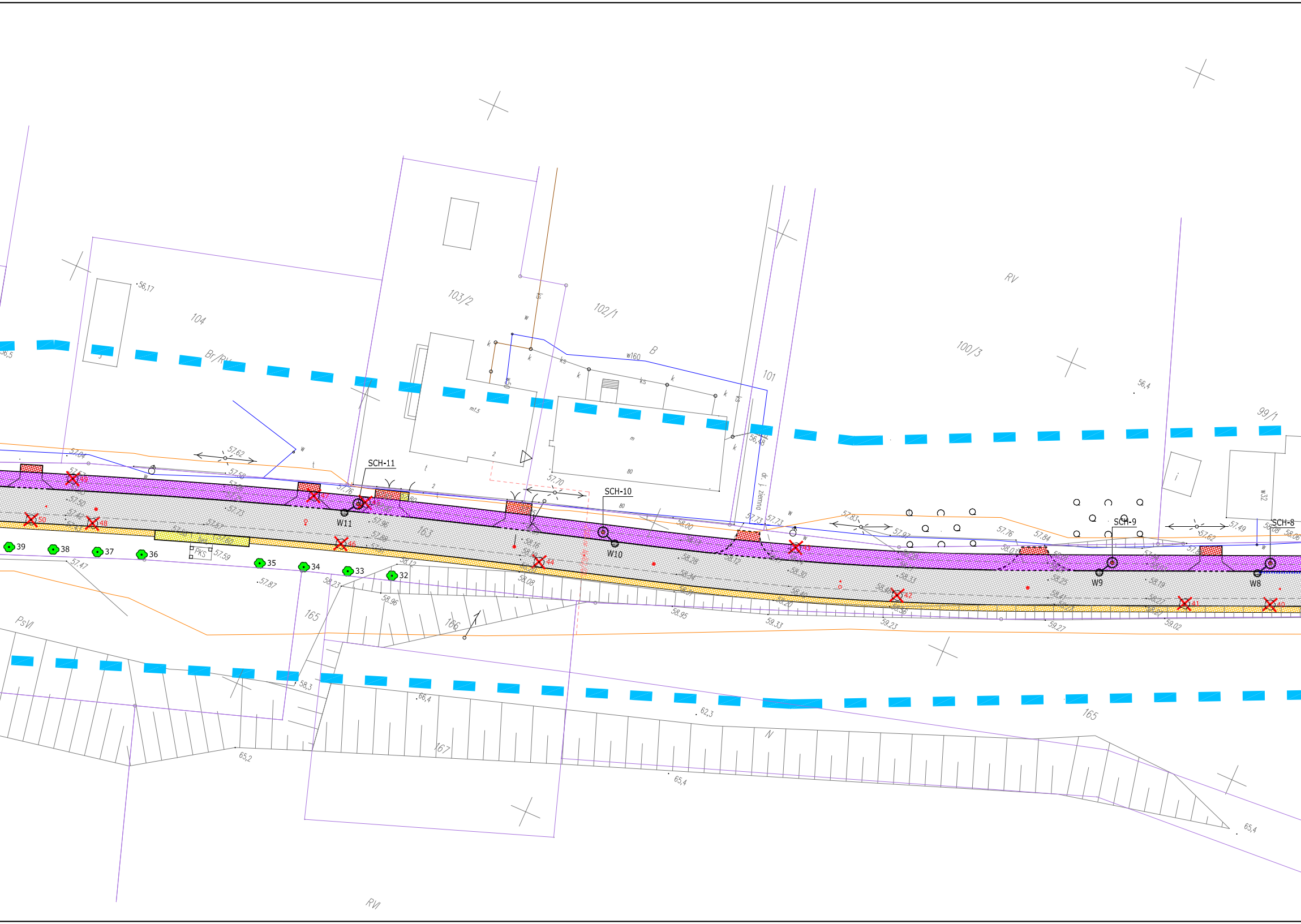
SCH-11
SCH-10
SCH-9
SCH-8
W11
W10
W9
W8
104
103/2
102/1
101
100/3
99/1
RV
Br/RV
B
165
166
167
PsVI
RVI
N
PKS
dr. j. ziemna
w160
39
38
37
36
35
34
33
32
50
48
46
44
42
41
40
56,17
56,4
57,04
57,62
57,70
57,76
57,73
58,00
58,08
58,23
58,96
58,95
59,33
59,23
59,27
59,02
57,47
57,87
57,59
58,3
66,4
62,3
65,2
65,4
65,4

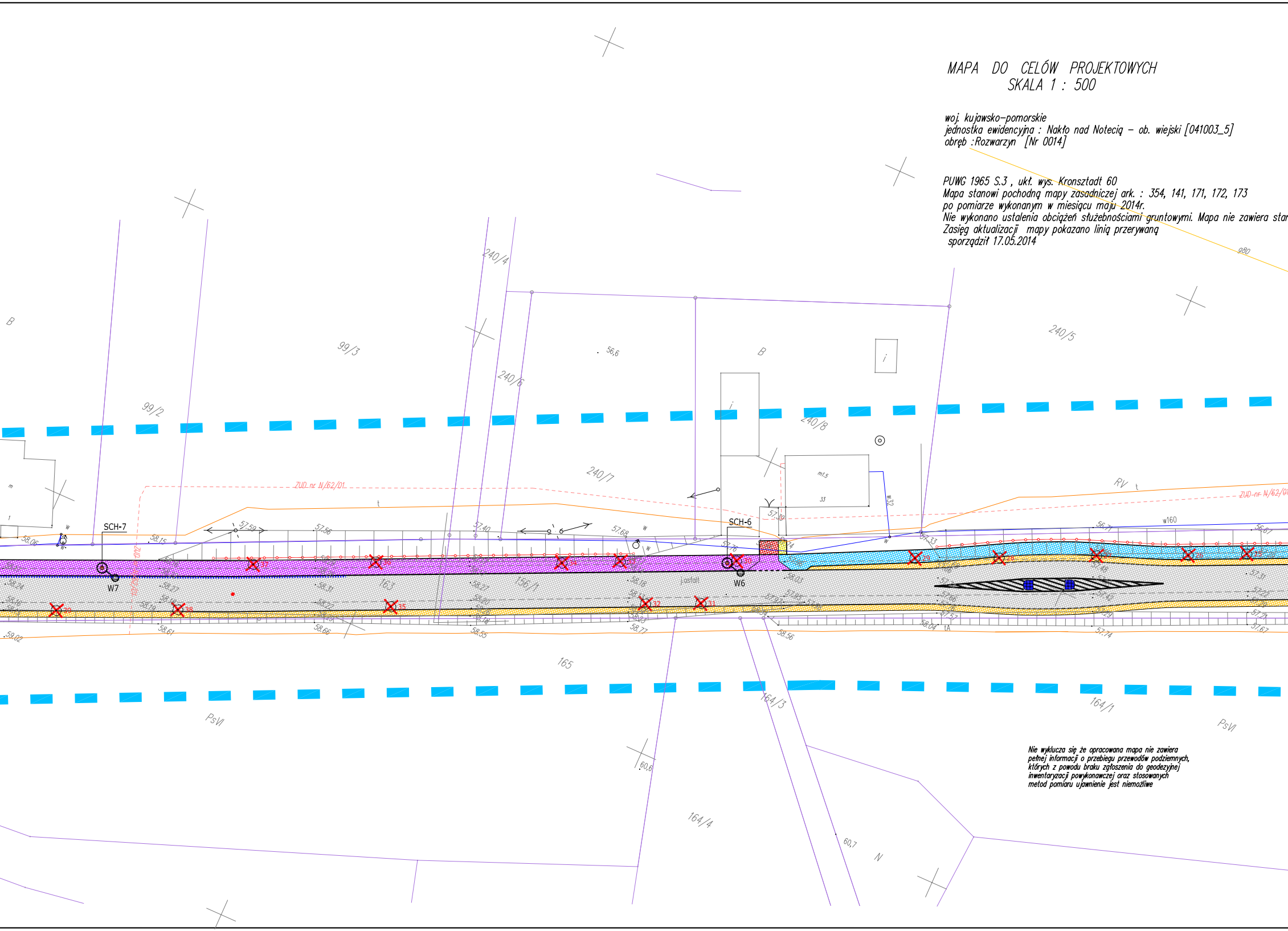
B
99/3
99/2
240/4
240/6
240/5
240/7
240/8
56,6
B
i
i
m1.5
33
w32
RV
t
ZUD nr N/62/01
ZUD nr N/62/01
ZUD nr N/62/01
w160
SCH-7
W7
SCH-6
W6
57.59
57.56
57.40
57.68
57.76
57.39
57.33
56.71
56.87
58.06
58.15
58.24
58.27
58.31
58.27
58.18
58.03
58.16
58.19
58.22
58.20
58.26
58.18
57.97
57.95
57.98
57.66
57.42
57.31
57.22
57.29
57.21
59.02
58.61
58.66
58.55
58.77
58.56
58.04
57.57
57.74
57.67
j.asfalt
tA
163
156/1
165
164/3
164/1
164/4
PsVI
PsVI
60,6
60,7
N
980
39
38
37
36
35
34
33
32
31
30
29
28
27
26
25

MAPA DO CELÓW PROJEKTOWYCH
SKALA 1 : 500

woj. kujawsko-pomorskie
jednostka ewidencyjna : Nakło nad Notecią – ob. wiejski [041003_5]
obręb :Rozwarzyn [Nr 0014]

PUWG 1965 S.3 , ukł. wys. Kronsztadt 60
Mapa stanowi pochodną mapy zasadniczej ark. : 354, 141, 171, 172, 173
po pomiarze wykonanym w miesiącu maju 2014r.
Nie wykonano ustalenia obciążeń służebnościami gruntowymi. Mapa nie zawiera star
Zasięg aktualizacji mapy pokazano linią przerywaną
sporządził 17.05.2014

Nie wyklucza się że opracowana mapa nie zawiera pełnej informacji o przebiegu przewodów podziemnych, których z powodu braku zgłoszenia do geodezyjnej inwentaryzacji powykonawczej oraz stosowanych metod pomiaru ujawnienie jest niemożliwe

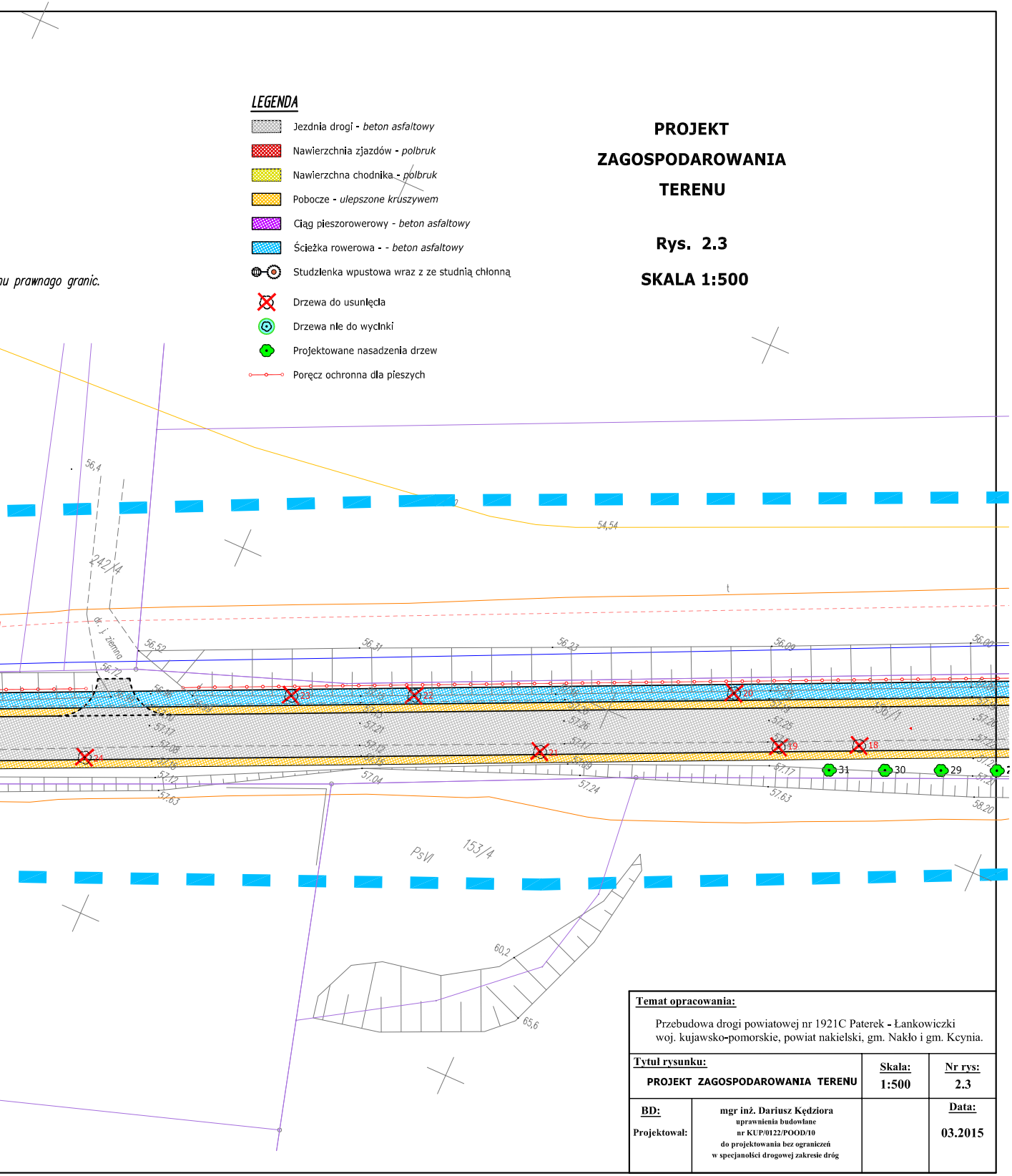

...u prawnago granic.
56,4
242/4
dr. j. ziemna
56,72
56,52
56,31
56,23
56,09
56,00
54,54
153/4
PsVI
156/1
57,04
57,24
57,63
58,20
60,2
65,6
24
23
22
21
20
19
18
31
30
29

LEGENDA

- ▨ Jezdnia drogi - *beton asfaltowy*
- 🟥 Nawierzchnia zjazdów - *polbruk*
- 🟨 Nawierzchna chodnika - *polbruk*
- 🟧 Pobocze - *ulepszone kruszywem*
- 🟪 Ciąg pieszorowerowy - *beton asfaltowy*
- 🟦 Ścieżka rowerowa - - *beton asfaltowy*
- ⊕ Studzlenka wpustowa wraz z ze studnią chłonną
- ✕ Drzewa do usunlęcla
- ◎ Drzewa nle do wyclnkl
- ● Projektowane nasadzenia drzew
- ⊸ Poręcz ochronna dla pieszych

PROJEKT
ZAGOSPODAROWANIA
TERENU

Rys. 2.3

SKALA 1:500

Temat opracowania:

Przebudowa drogi powiatowej nr 1921C Paterek - Łankowiczki
woj. kujawsko-pomorskie, powiat nakielski, gm. Nakło i gm. Kcynia.

Tytuł rysunku:		**Skala:**	**Nr rys:**
PROJEKT ZAGOSPODAROWANIA TERENU		1:500	2.3
BD: **Projektował:**	**mgr inż. Dariusz Kędziora** uprawnienia budowlane nr KUP/0122/POOD/10 do projektowania bez ograniczeń w specjanolści drogowej zakresie dróg		**Data:** 03.2015